

СОГЛАСОВАНО

Начальник отдела образования
администрации

Василеостровского района
Санкт-Петербурга



О. В. Цибизова

« » 2023г.

УТВЕРЖДАЮ

Директор

ГБОУ гимназии № 642

«Земля и Вселенная»

Санкт-Петербурга



П. А. Трошкеев

« » 2023г.

СОГЛАСОВАНО

ВРИО начальника ОГИБДД УМВД России

по Василеостровскому району

г. Санкт-Петербурга



Р. А. Кимарцев

« » 2023г.

**ПАСПОРТ ДОРОЖНОЙ
БЕЗОПАСНОСТИ СО
СТРУКТУРНЫМИ
ПОДРАЗДЕЛЕНИЯМИ**

**Государственного бюджетного
общеобразовательного учреждения гимназии
№ 642 «Земля и Вселенная»
Василеостровского района
Санкт-Петербурга**

2023-2024 учебный год

Общие сведения

Государственное бюджетное общеобразовательное учреждение гимназия
№ 642 «Земля и Вселенная» Василеостровского района Санкт-Петербурга

Юридический адрес ОУ: 199406, Санкт-Петербург, ул. Гаванская, д. 54, лит. Б

Фактический адрес ОУ:

корпус 1 – Санкт-Петербург, ул. Гаванская, д. 54, лит. Б (ОДОД)

корпус 2 – Санкт-Петербург, ул. Опочинина д. 35, лит. А (ОДОД)

корпус 3 – Санкт-Петербург, ул. Наличная д. 23, лит. А (детский сад)

корпус 4 - Санкт-Петербург, Морская наб., д. 15, к.2, лит. А (ОДОД)

корпус 5 – Санкт-Петербург, ул. Вадима Шефнера, д.12, к.3, стр. 1 (детский сад)

Руководители ОУ:

Должность	ФИО	Телефон
Директор	Трошкеев Павел Анатольевич	246 - 79 - 20
Заместитель директора по учебной работе	Котенко Татьяна Леонидовна	246 - 79 - 23
Заместитель директора по воспитательной работе	Иконникова Светлана Васильевна	246 - 79 - 20
Заместитель директора по АХР	Карькова Татьяна Викторовна	246 - 79 - 26
Руководитель дошкольного отделения	Бахарева Светлана Константиновна	356 - 15 - 61

	Должность	ФИО	Телефон
Ответственные работники муниципального органа управления образованием МО «Остров Декабристов»	Руководитель отдела благоустройства	Зарх Роман Яковлевич	351-19-15
Ответственные Госавтоинспекции	Старший инспектор по пропаганде БДД отдела ГИБДД УМВД России по Василеостровскому району	Умерова Анастасия Александровна	Тел./факс: 573-05-06
	Государственный инспектор дорожного надзора отдела ГИБДД УМВД России по Василеостровскому району г. СПб.	Рыжов Андрей Валентинович	573-05-07
Ответственные работники за организацию работы по профилактике детского дорожно-транспортного травматизма в районе	Специалист отдела образования администрации Василеостровского района, курирующий вопросы профилактики детского дорожно-транспортного травматизма	Чернышева Анастасия Сергеевна	323-29-88
	Методист РЦ БДД ГБУ ДО ДДТ «На 9-ой линии»	Ситникова Ирина Александровна	323-04-32

Ответственный работник в образовательном учреждении, курирующий вопросы профилактики детского дорожно-транспортного травматизма	Заместитель директора по УВР	Иконникова Светлана Васильевна	246-79-20
Руководитель или ответственный работник дорожно-эксплуатационной организации, осуществляющей содержание улично-дорожной сети (УДС)*		Пащенко Егор Игоревич	телефон дежурной службы: 677-37-17
Руководитель или ответственный работник дорожно-эксплуатационной организации, осуществляющей содержание технических средств организации дорожного движения (ТСОДД)*		Мушта Валерий Николаевич	телефон дежурной службы: 576-01-91

Руководитель отряда юных инспекторов движения	Фамилия, имя, отчество	Телефон
	Борисов Александр Владимирович	417 – 33 - 90

Количество обучающихся (учащихся + воспитанников) 2215

Наличие уголка по БДД **есть в кабинетах начальной школы**

Наличие класса по БДД **нет**

Наличие методической литературы и наглядных пособий (краткий перечень):

1. ПДД с изменениями 2023 год
2. <http://unionddt.ru/userfiles/profilaktikaddtt.pdf>
3. http://gmopdd.hop.ru/gumo_bdd.html
4. презентации и видеофильмы
5. Бармин, Клюева, Нечаева «Изучаем правила дорожного движения 1-4 классы. Тематические занятия, классные часы. ФГОС» Изд. Учитель 2021 г.
6. Методический конструктор классного часа в свете требований ФГОС. 5-11 классы под ред. Л.Е. Гринина изд. Учитель 2019 г.

7. Батова И. Правила дорожного движения. Иллюстрированные игровые карты с заданиями для детей 3-5 лет изд. Учитель 2019г.
8. Комплект дидактических модулей «Дорожные знаки и дорожная разметка» изд. 2019 г.
9. ПДД для школьников. Образовательная программа. Изд. 1С 2019 г.

Наличие автогородка (площадки) по БДД: мобильный автогородок, оснащенный беговелами и самокатами, 1шт.

Наличие автобуса в образовательной организации: **нет**

Время занятий в образовательной организации:

Корпус 1:

1-ая смена: 9 час. 00 мин. – 16 час. 30 мин. (период)

внеклассные занятия: 16 час. 30 мин. – 19 час. 00 мин. (период)

Корпус 2:

1-ая смена: 9 час. 00 мин. – 14 час. 15 мин (период)

внеклассные занятия: 14 час. 15 мин. – 20 час. 00 мин. (период)

Корпус 3 и 5 (дошкольное отделение):

Время работы: 7 час. 00 мин. – 19 час. 00 мин.

занятия: 08 час. 50 мин. – 11 час. 00 мин (период)

15 час 30 мин. – 16 час. 30 мин. (период)

Корпус 4:

1-ая смена: 9 час. 00 мин. – 16 час. 30 мин. (период)

внеклассные занятия: 12 час. 50 мин. – 20 час. 30 мин. (период)

Телефоны оперативных служб:

Единый номер службы экстренных вызовов Санкт-Петербурга для звонков с сотовых телефонов в экстренных ситуациях	112
Центр по приему обращений граждан по вопросам ЖКХ, нештатных ситуаций в городе, а также приём сообщений от детей, подвергающихся насилию в семье и за ее пределами или попавших в сложную жизненную ситуацию.	004
Региональная Служба Спасения	Телефоны Дежурной части (круглосуточно): 380-91-19 (многоканальный), 545-47-45, 545-35-18
МЧС	101 с мобильных и 01 со стационарных телефонов
Телефон дежурного помощника главы администраций района	Василеостровский район 323-63-07
"Телефон доверия" ГУ МВД	573-21-81
Управление ГИБДД ГУ МВД России по г. Санкт-Петербургу и Ленинградской области. Дежурная часть	234-90-21
16 отдел полиции УМВД России по Василеостровскому району города Санкт-Петербурга	222 -74-47
Городская станция скорой помощи	03
Телефон доверия для детей и подростков в Петербурге (круглосуточный)	747- 13 -40
Общероссийский телефон доверия для детей, подростков и их родителей	8-800-2000-122


Содержание

- I. План-схемы образовательной организации (сокращение – ОО).
 1. Район расположения образовательной организации, пути движения транспортных средств и детей (обучающихся).
 2. Организация дорожного движения в непосредственной близости от образовательной организации с размещением соответствующих технических средств организации дорожного движения, маршруты движения детей и расположение парковочных мест.
 3. Маршруты движения организованных групп детей от образовательной организации к стадиону, парку или спортивно-оздоровительному комплексу.
 4. Пути движения транспортных средств к местам разгрузки/погрузки и рекомендуемые безопасные пути передвижения детей по территории образовательной организации.
- II. Информация об обеспечении безопасности перевозок детей специальным транспортным средством (автобусом).
 1. Общие сведения.
 2. Маршрут движения автобуса образовательной организации.
 3. Безопасное расположение остановки автобуса у образовательной организации.

План-схемы образовательной организации.


«Район расположения образовательной организации, пути движения транспортных средств и детей (обучающихся).» Корпус 1


 Маршрут следования обучающихся из (в) гимназию

 Здание и территории гимназии

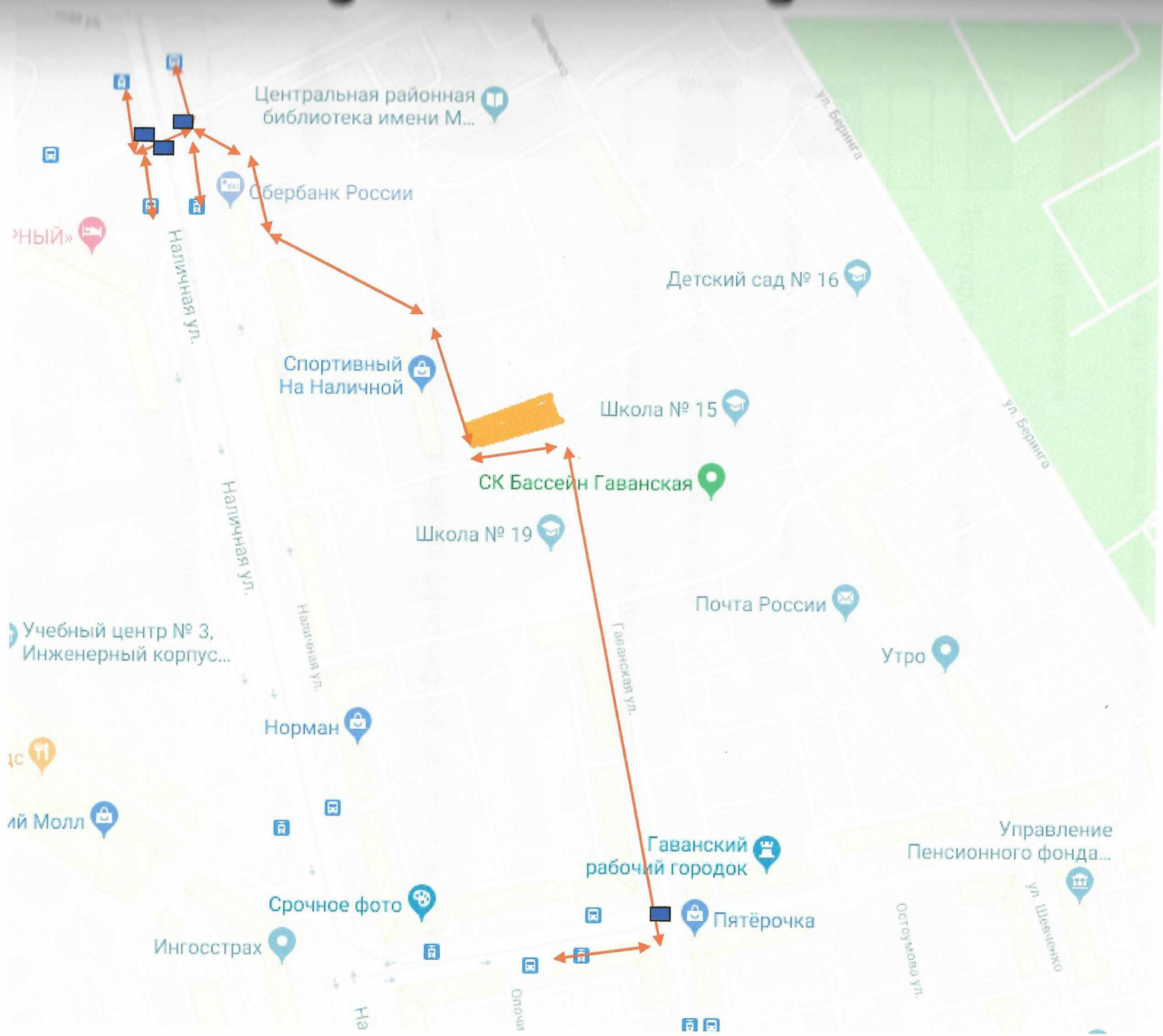
 Тротуар, территория внутреннего двора

 Проезжая часть

 автобусная (трамвайная) остановка

 Регулируемый пешеходный переход

 Направление движения автомобильного транспорта




«Район расположения образовательной организации, пути движения транспортных средств и детей (обучающихся).» Корпус 2


 Маршрут следования обучающихся из (в) гимназию

 Здание гимназии


 Тротуар, территория внутреннего двора

 Проезжая часть


 автобусная (трамвайная) остановка

 Регулируемый пешеходный переход

 Направление движения автомобильного транспорта

 Стадион, пригодный для занятий физкультурой на свежем воздухе

 Лежачий полицейский

 Ограждение территории гимназии

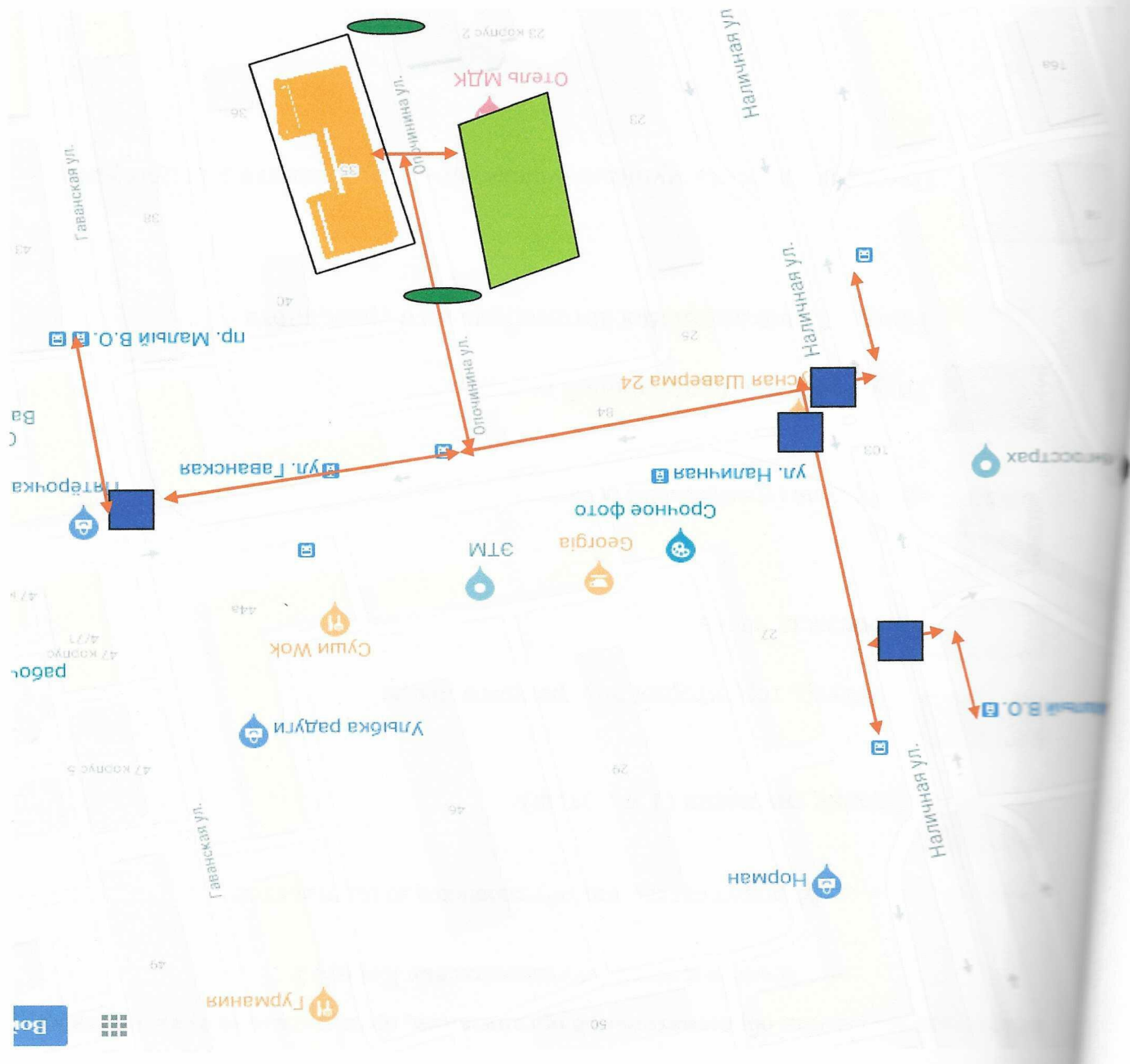




Схема расположения образовательной организации, пути движения транспортных средств и детей (обучающихся).» Корпус 3

 Маршрут следования обучающихся из (в) гимназию


 Здание гимназии (1 и 2 этаж)


 Тротуар, территория внутреннего двора

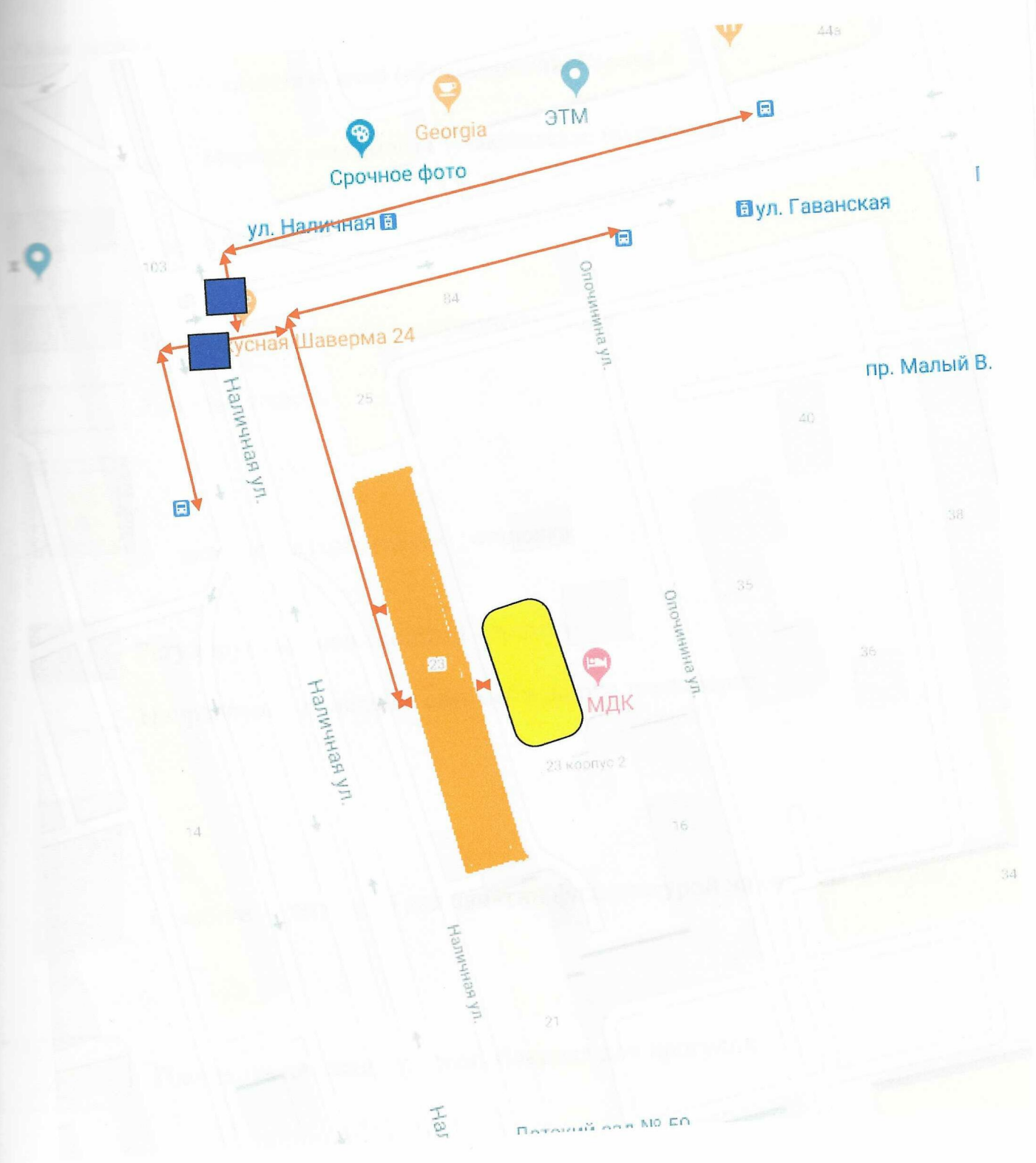
 Проезжая часть

 автобусная (трамвайная) остановка


 Регулируемый пешеходный переход

 Направление движения автомобильного транспорта

 Площадка детская муниципальная, приспособленная для прогулок



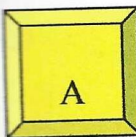
«Район расположения образовательной организации, пути движения транспортных средств и детей (обучающихся)» Корпус 4


 Маршрут следования обучающихся из (в) гимназию


 Здание гимназии (1 и 2 этаж)


 Тротуар, территория внутреннего двора


 Проезжая часть

 автобусная (трамвайная) остановка

 Регулируемый пешеходный переход

 Направление движения автомобильного транспорта

 Стадион, пригодный для занятий физкультурой на свежем воздухе

 Площадка детская, приспособленная для прогулок

 Нерегулируемый пешеходный переход

 Ограждение территории гимназии

«Район расположения образовательной организации, пути движения транспортных средств и детей (обучающихся).» Корпус 5




Здание гимназии



Тротуар



Проезжая часть



Парковочные места



Направление движения транспорта



Безопасный путь следования воспитанников



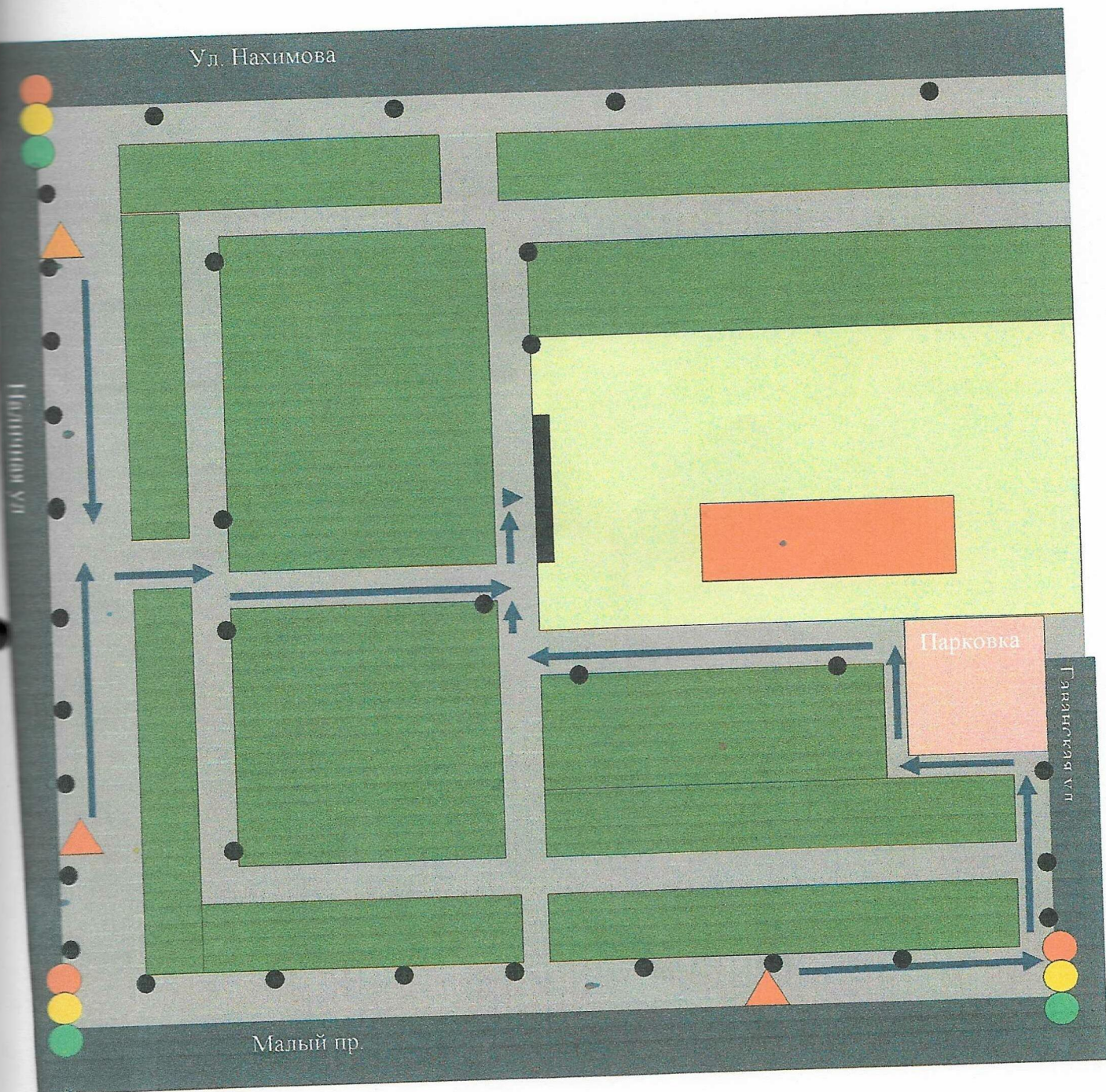
Ограждение территории















Схема организации дорожного движения в непосредственной близости от образовательного учреждения с размещением соответствующих технических средств, маршруты движения детей и расположение парковочных мест

Корпус 1 (Гаванская ул. д.54 Б)

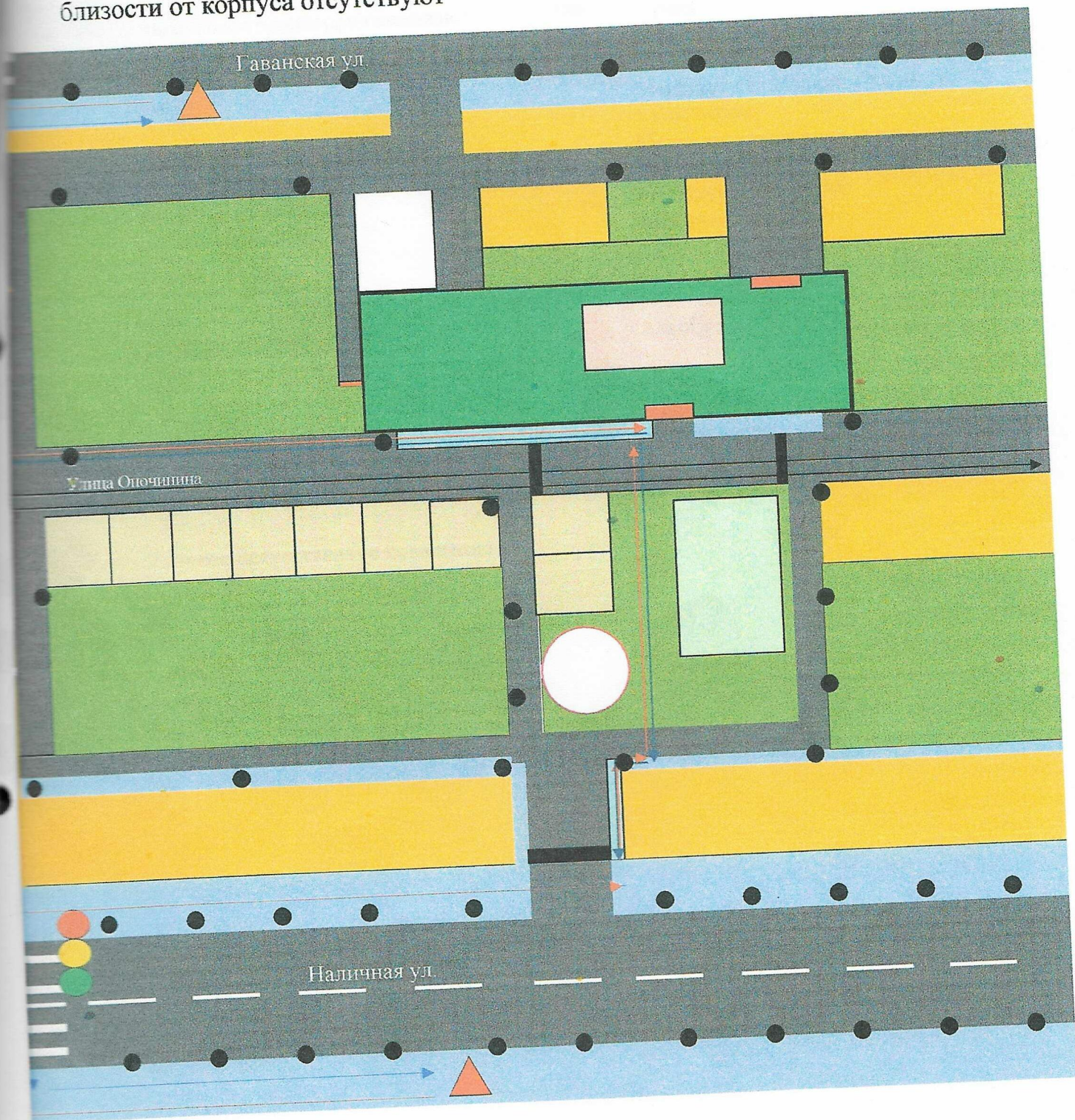
Характеристика местности: корпус располагается на территории внутреннего двора.























-  Здание гимназии
-  Огороженная территория гимназии
-  Жилая застройка и газоны
-  Путь следования учащихся в гимназию
-  Ворота
-  Огороженная парковка
-  Автобусная остановка
-  Трамвайная остановка
-  Перекресток, регулируемый светофором
-  Тротуары и территория внутренних дворов
-  Проезжая часть
-  Уличное искусственное освещение


Корпус 2 (ул. Опочинина д.35)

Характеристика местности: парковки автотранспорта в непосредственной близости от корпуса отсутствуют



- | | | | |
|---|---------------------------------|---|---|
|  | Здание гимназии |  | Ворота |
|  | Огороженная территория гимназии |  | Тупик |
|  | Жилые дома |  | Искусственная неровность |
|  | Тротуар |  | Маршрут следования учащихся в гимназию |
|  | Пешеходная зона, газоны |  | Маршрут следования учащихся из гимназии |
|  | Спортивная площадка |  | Маршрут следования автотранспорта |
|  | Детская площадка | | |
|  | Гаражная застройка |  | Автобусная остановка |
|  | Трамвайная остановка |  | Перекресток, регулируемый светофором |
| | |  | |
| | |  | |
|  | Уличное искусственное освещение | | |

Корпус 3. Дошкольное отделение (Наличная ул. д.23)



- | | | |
|---|--|---|
|  жилая застройка |  гаражная застройка |  здание гимназии |
|  крыльцо гимназии |  тротуар |  проезжая часть |
|  искусственная неровность |  спортивная площадка |  детская площадка |
|  светофор |  автобусная остановка |  газон |

маршрут следования
учащихся в корпус



маршрут следования
учащихся из корпуса






















следование
автотранспорта


Искусственное уличное освещение

Корпус 4 (Морская наб. д.15 к.2 лит А)

Характеристика местности: здание корпуса расположено во внутреннем дворе

- | | | | |
|--|--|---|--|
|  | Территория гостиницы |  | Ограждение территории корпуса |
|  | Жилая застройка |  | Вход на территорию гимназии |
|  | Тротуар |  | Пешеходная зона |
|  | Гаражная застройка |  | Бизнес-центр |
|  | Здание корпуса |  | Автобусная остановка |
|  | Пешеходная зона на территории гимназии |  | Маршрут следования учащихся в корпус |
|  | Газоны на территории гимназии |  | Маршрут следования учащихся из корпуса |
|  | Игровая площадка |  | перекресток регулируется светофором |
|  | Спортивная площадка |  | Искусственное уличное освещение |






Здание корпуса



Ограждение территории



Площадка для прогулок




Спортивная площадка



Шлагбаум при въезде (входе) на внутридворовую территорию

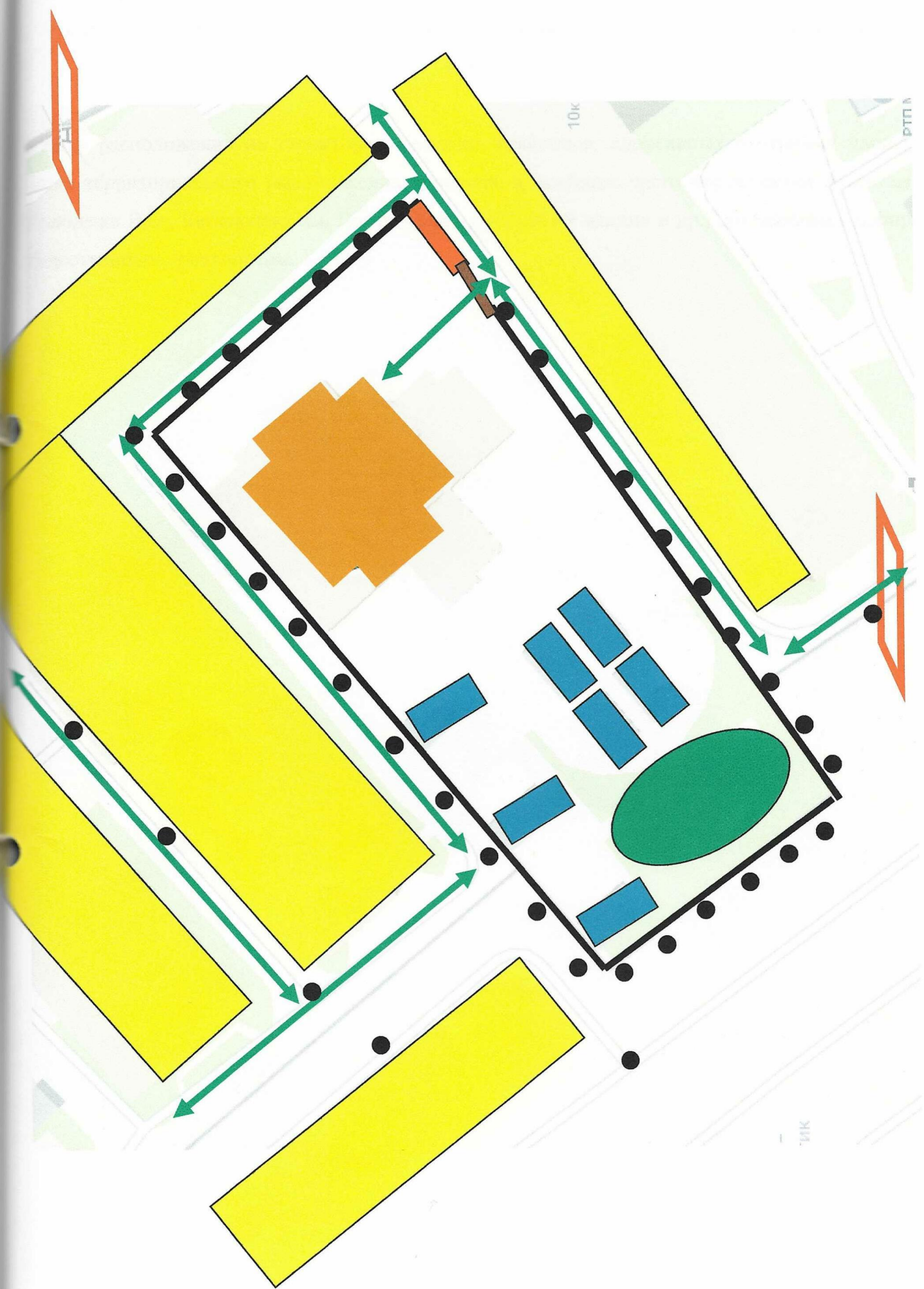
● Уличное освещение



Жилой дом



Путь следования воспитанников

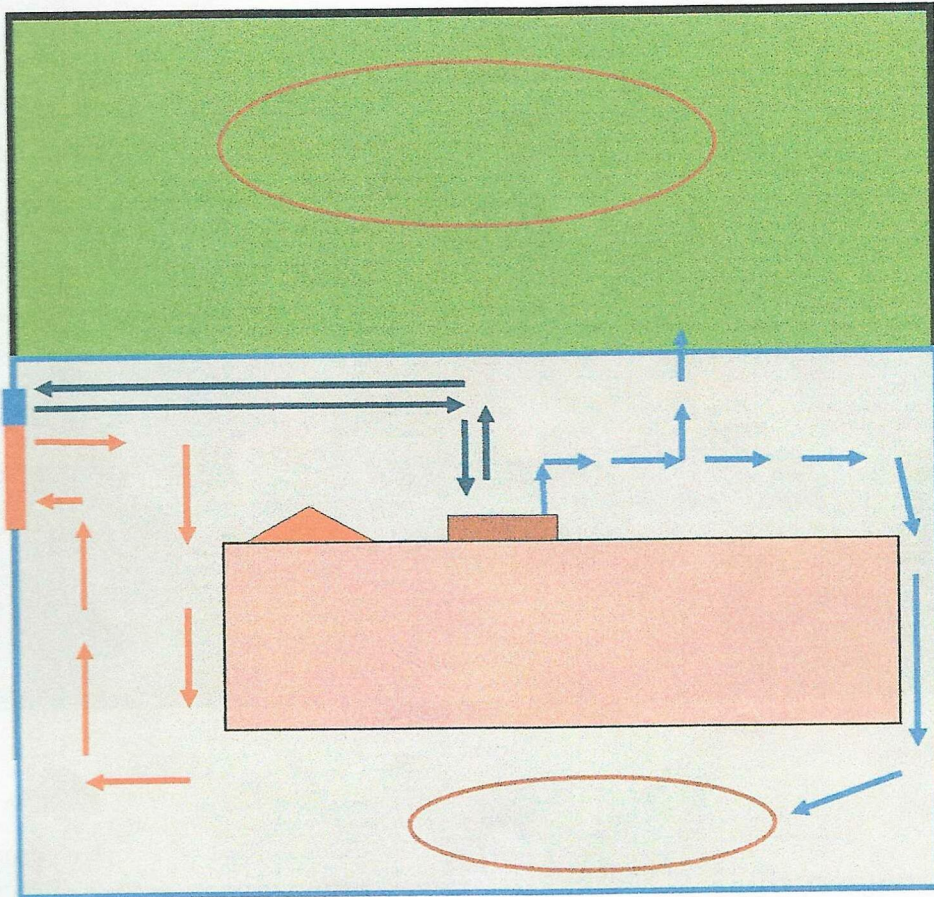


Маршруты движения организованных групп детей от образовательной организации к стадиону, парку или спортивно-оздоровительному комплексу, иным часто посещаемым объектам

В силу расположения на территории гимназии стадионов, спортивных и игровых площадок, а также территориального расположения корпусов, к наиболее часто посещаемым объектам (Дом Молодежи В.О., Библиотека им. Ломоносова, ДДТ «На 9 линии» и др.) обучающиеся добираются общественным транспортом.

Пути движения транспортных средств к местам разгрузки/погрузки и рекомендуемые пути передвижения детей по территории образовательного учреждения

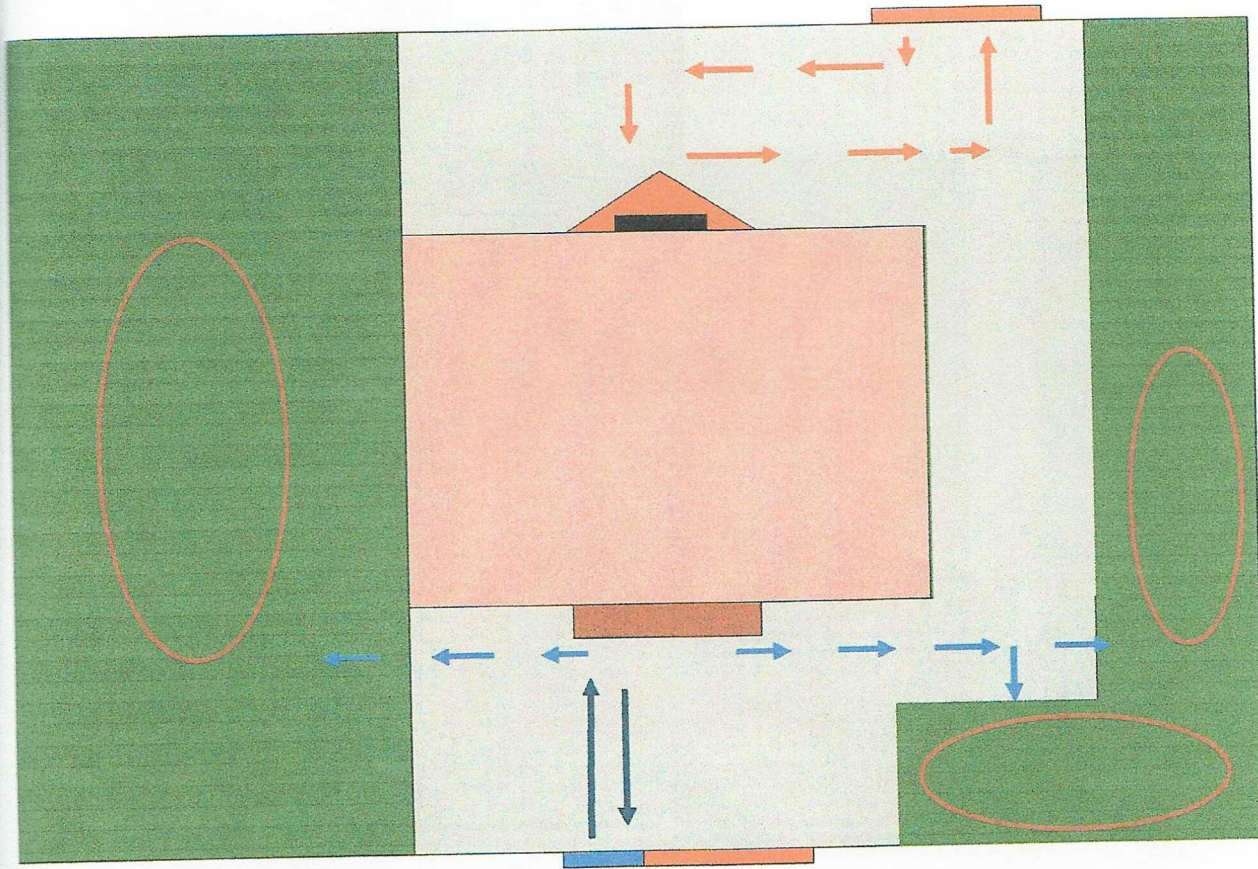
Корпус 1 (Гаванская ул. д.54 Б)













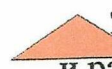

- Зеленые насаждения, газон
- Асфальтированная часть участка
- Здание гимназии
- Крыльцо
- Ворота для автотранспорта
- Калитка для пешеходов

- Движение групп детей по территории ОУ
- Вход и выход учащихся в здание ОУ
- Въезд и выезд а/транспорта на территорию ОУ
- Зона погрузки и разгрузки а/т
- Детская площадка

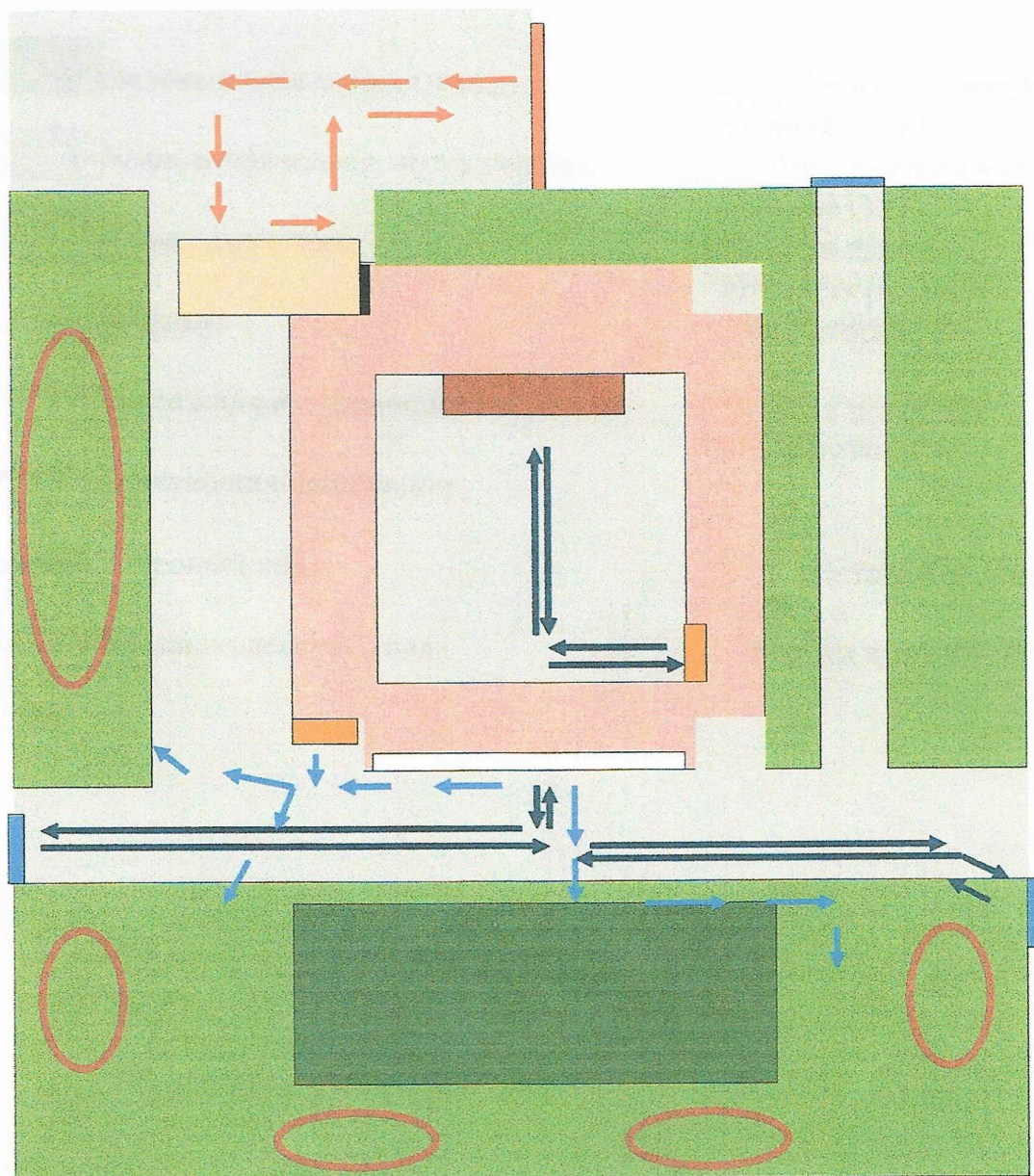
Корпус 2 (ул. Опочинина д.35)




-  Зеленые насаждения, газон
-  Асфальтированная часть участка
-  Здание гимназии
-  Крыльцо
-  Ворота для автотранспорта
-  Калитка для пешеходов
-  Черный ход

-  Движение групп детей по территории ОУ
-  Вход и выход учащихся в здание ОУ
-  Въезд и выезд а/транспорта на территорию ОУ
-  Зона погрузки и разгрузки а/т
-  Игровая площадка


Корпус 4 (Морская наб. д.15 к.2 лит А)




Условные обозначения к схеме корпуса 4


 Зеленые насаждения, газон

 Асфальтированная часть участка


 Здание гимназии


 Крыльцо


 Ворота для автотранспорта

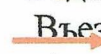
 Калитка для пешеходов


 Черный ход

 Крыльцо детского сада


 Движение групп детей по территории ОУ


 Вход и выход учащихся в здание ОУ









 Въезд и выезд а/транспорта на территорию ОУ

 на погрузки и разгрузки а/т

 Детская площадка

 Ворота внутреннего двора



-  Здание корпуса;
-  Площадка для прогулок;
-  Спортивная площадка;
-  Зона погрузки автотранспорта;
-  Движение детей по территории;
-  Ворота;
-  Калитка;
-  Движение транспорта;

II Информация об обеспечении безопасности перевозок детей специальным транспортным средством (автобусом).

ГБОУ гимназия № 642 не пользуется специализированным автобусом для перевозки воспитанников и обучающихся, систематических рейсов по заданному маршруту не выполняет.

Безопасное расположение остановки экскурсионного автобуса у образовательной организации:

Корпус 1 – ул. Наличная, д. 36, к.1 (у магазина «Богатырь»);

Корпус 2 – ул. Гаванская, д. 38;

Корпус 3 – ул. Наличная, д. 23 (у здания корпуса);

Корпус 4 – Морская наб., д. 15 (у здания почты);

Корпус 5 – бул. Головнина, д. 69 (у шлагбаума при входе с внутривортовой территории дома 12 по улице Вадима Шефнера).

Пронумеровано, прошито и
скреплено печатью на 34

тридцать четыре листах

